
SISÄLLYSLUETTELO Pöytäkirja 2 / 2026

Kokousaika 9.6.2026 klo 12.30 – 15.25

Kokouspaikka Kokouksen alussa rakennuslautakunta suoritti maastokatselmuksen klo 12.30 – 14.45 Hirvenlahdella ja asemakaava-alueilla. Kokous jatkui Elomaan koulun kodalla klo 14.45.-15.25.

ASIAT

1.	9 §	Kokouksen laillisuus ja päätösvaltaisuus	12
2.	10 §	Pöytäkirjan tarkastajien valitseminen	12
3.	11 §	Työjärjestyksen hyväksyminen	13
4.	12 §	Päätösten antamispäivä kokousasioissa	13
5.	13 §	Lausunnon antaminen Liekune-Ryökäsveden rantayleis- kaavan muutosluonnokseen koskien tiloja Aamurusko 97-405-3-161 ja Kiviniemi 97-405-3-33 (osa)	14 – 15
6.	14 §	Järvi-Suomen Energia Oy:n hakemus sähköjohdon sijoittamiseksi	16 – 18
7.	15 §	Rakennetun ympäristön katselmus asemakaava- (ml. Urmaslahti) ja kirkonkylään johtavien sisääntuloteiden alueilla	19
8.	16 §	Lausunnon antaminen Haapanimen maankäytön osallistumis- ja arviointisuunnitelmaan (OAS)	20 – 22
8.	17 §	Ilmoitusasiat	23
9.	18 §	Kokouksen päättäminen	23
		Oikaisuvaatimusohje ja valitusosoitus	24 – 25

PÖYTÄKIRJA	2 / 2026	
Kokousaika	9.6.2026 klo 12.30 - 15.25	
Kokouspaikka	Kokouksen alussa rakennuslautakunta suoritti maastokatselmuksen klo 12.30 – 14.45 Hirvenlahdella ja asemakaava-alueilla. Kokous jatkui Elomaan koulun kodalla klo 14.45.-15.25.	
Läsnä olleet jäsenet	Jukka Järvinen Jukka Pesonen Jani Pulliainen Eeva Teelahti	puheenjohtaja varapuheenjohtaja
Muut läsnä olleet	Maritta Mynttinen Pirkko Luntta Petri Luukkonen	kunnanhallituksen puheenjohtaja kunnanhallituksen edustaja rakennustarkastaja, esittelijä ja pöytäkirjanpitäjä
Poissa	Merja Saarni Leo Ruhanen	Merja Saarnin varajäsen

KOKOUKSEN LAILLISUUS JA PÄÄTÖSVALTAISUUS

Rak.ltk
9 § Kokous todettiin lailliseksi ja päätösvaltaiseksi.

PÖYTÄKIRJAN TARKASTAJIEN VALITSEMINEN

Rak.ltk
10 § Pöytäkirjan tarkastajiksi valittiin Jani Pulliainen ja Jukka Pesonen.

Pöytäkirjan allekirjoitus

Jukka Järvinen
puheenjohtaja

Petri Luukkonen
pöytäkirjanpitäjä

Pöytäkirjan tarkastajat ja tarkastusaika 16.6.2026

Jani Pulliainen

Jukka Pesonen

Pöytäkirja on pidetty nähtävillä 17.6.2026

Saila Valkonen

Pöytäkirjan tarkastajien nimikirjaimet
Lautakunta

Hallitus

Valtuusto

TYÖJÄRJESTYKSEN HYVÄKSYMINEEN

Rak.ltk

11 § Rak.tark. Rakennuslautakunta hyväksyy tämän esityslistan asioiden käsittelyjärjestykseksi.

Päätös Hyväksyttiin.

PÄÄTÖSTEN ANTAMISPÄIVÄ KOKOUSASIOISSA

Rak.ltk

12 § Rak.tark. Tässä kokouksessa tehdyt päätökset annetaan tiedoksi 17.6.2026 jälkeen.

Päätös Hyväksyttiin.

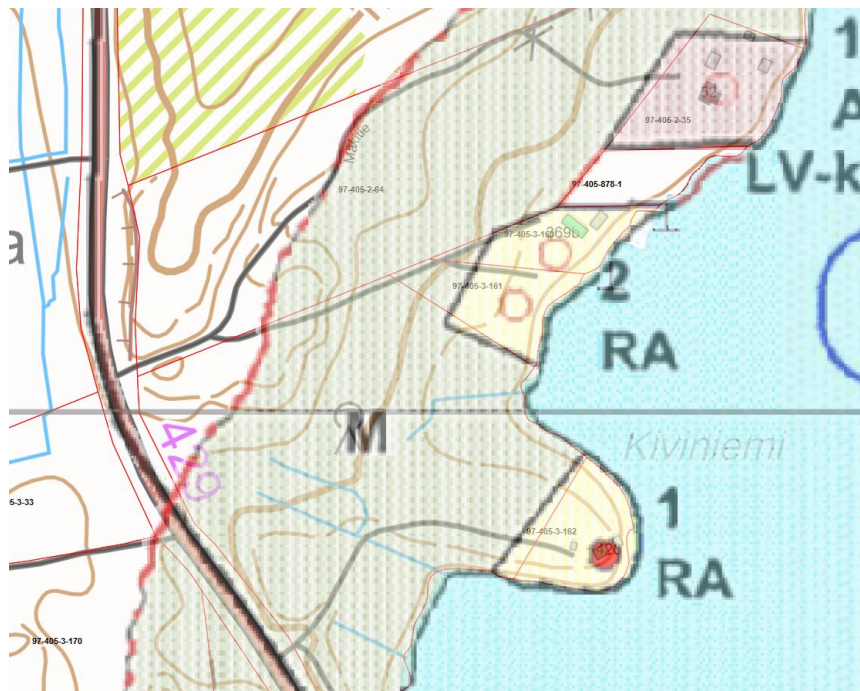
LAUSUNNON ANTAMINEN LIEKUNE-RYÖKÄSVEDEN RANTAYLEISKAAVAN MUUTOSLUONNOKSEEN KOSKIEN TILOJA AAMURUSKO 97-405-3-161 JA KIVINIEMI 97-405-3-33 (OSA)

Rak.ltk
13 §

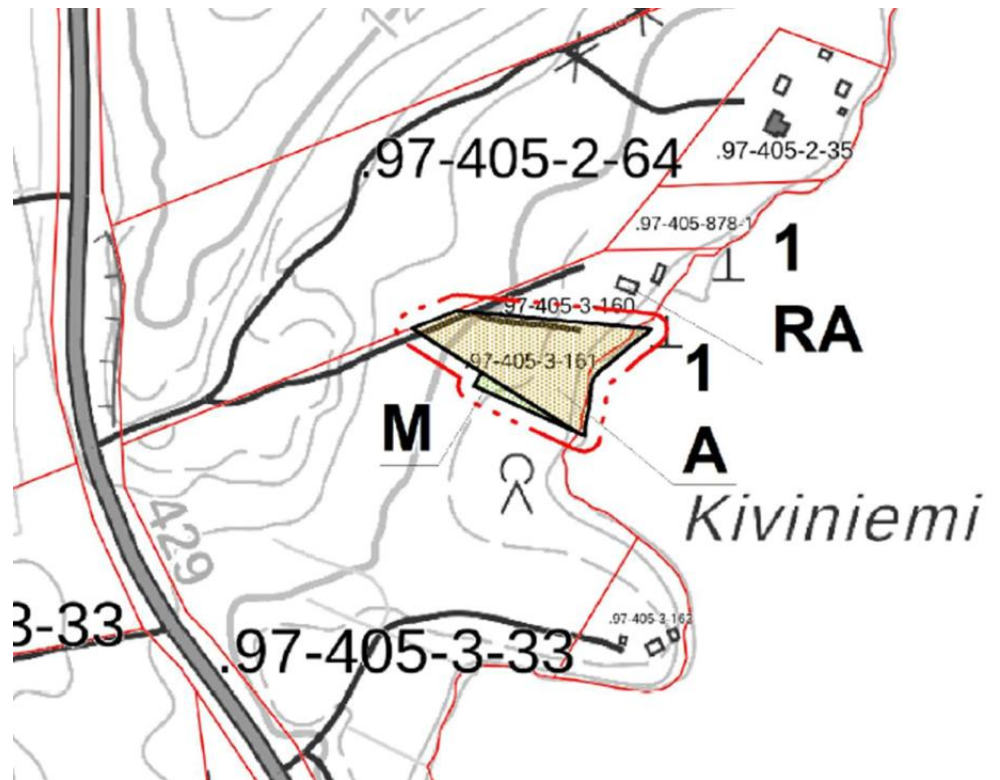
Hirvensalmen tekninen lautakunta pyytää lausuntoa kaavaluonnoksesta.

Hirvensalmen kunnassa Hirvensalmen keskustan eteläpuolella suunniteltu yleiskaavan muutos koskee Ryökäsveden länsipuolella sijaitsevia tiloja Aamurusko 97-405-3-161 ja Kiviniemi 97-405-3-33 (osa). Alueen itäpuolelle jää Mäntykaartenlahti. Kaavamuuosalueen tilat omistavat yksityiset maanomistajat.

Laadittava yleiskaavan muutos on yhtenäinen Liekuneen-Ryökäsveden rantayleiskaavan alkuperäisen tavoiteasettelun kanssa. Rakennuspaikkojen lukumäärä ei tilan alueella muutu, vaan yhden rakennuspaikan käyttötarkoitus muuttuu. Tavoitteena on RA-rakennuspaikan käyttötarkoituksen muuttaminen vakituiseen ympärivuotiseen asumiseen soveltuvaksi (merkintä A). Samalla korjataan korttelin rajausta vastaamaan nykyistä kiinteistörajaa, minkä vuoksi pieni osa naapuritilasta 3-33 osoitetaan M-alueeksi.



Kaavakarttaote nykytilanne



Muutoksen myötä rakennuspaikat tulevat edelleen sijoittumaan kaavalaatimisperiaatteiden mukaisesti ryhmään, jolloin vapaan rannan osuus pysyy lähes ennallaan. Rakennuspaikka sijaitsee hyvällä paikalla yhdyskuntarakenteeseen ja liikenteeseen nähden ja alueella on mahdollista hyödyntää jo pitkälti olemassa olevaa infrastruktuuria.

Kaava-asiakirjat ovat esillä lautakunnan kokouksessa.

Rak.tark. Rakennuslautakunnalla ei ole huomautettavaa kaavaluonnoksesta.
Päätös Hyväksyttiin.

JÄRVI-SUOMEN ENERGIA OY:N HAKEMUS SÄHKÖJOHDON SIOITTAMISEKSI

Rak.ltk
14 §

Järvi-Suomen Energia Oy hakee rakennuslautakunnan määräystä RakL 131 §:n perusteella sähköjohdon sijoittamisesta Hirvensalmen kunnan Hirvenlahden kylän tilalle Kirkkovuori 97-401-5-26.

Kiinteistön omistajista yksi ei ole antanut suostumustaan linjan sijoittamiseksi kyseiselle tilalle ilmajohtona vaan on vaatinut maakaapelointia. Järvi-Suomen Energia Oy on laatinut kolme vaihtoehtoista reittiä.

Vaihtoehtoinen reitti 1 (ensisijainen):

Suunniteltu uusi 20 kV ilmajohto sijaitsee Hirvenlahdentien varressa. Pylväät sijoitetaan noin 1-2 metriä tiealueen ulkopuolelle. Johtoalueen leveys vaihtelee 5-10 metrin välillä.

Ilmajohtojen sijoitussuunnitelmassa on pyritty siihen, että johdoista olisi mahdollisimman vähän rasitetta kiinteistön käytölle. Puutavaran varastointialueet on huomioitu johtojen sijoittamisessa siten, että ilmajohto vaihtaa keskellä kiinteistöä tien toiselle puolelle. Sijoittaminen mahdollistaa puutavaran varastoinnin Hirvenlahdentien varteen, tien molemmille puolille.

Tienalueen osalta on haettu ELY-keskuksen lupa vaihtoehdon 1 mukaiselle ratkaisulle.

Vaihtoehtoinen reitti 2 (toissijainen):

Suunniteltu 20 kV ilmajohto sijaitsee Hirvenlahdentien varressa, kokonaisuudessaan sen länsipuolella. Pylväät sijoitetaan noin 1-2 metriä tiealueen ulkopuolelle. Johtoalueen leveys vaihtelee 5-10 metrin välillä.

Tässä vaihtoehdossa vältytään yhdeltä tien ylitykseltä, mutta kaksi tien sisäkurvissa olevaa pylvästä on tuettava ns. pönkäpuulla.

Kiinteistön 97-401-5-24 Lamminmäki omistaja on hyväksynyt kirjallisesti vaihtoehdon 1 mukaisen sijoittamisen. Jos sijoittamisesta päätettäisiin vaihtoehdon 2 mukaisesti, niin sijoittamispäätös olisi tehtävä myös Lamminmäki kiinteistön osalta.

Vaihtoehtoinen reitti 3:

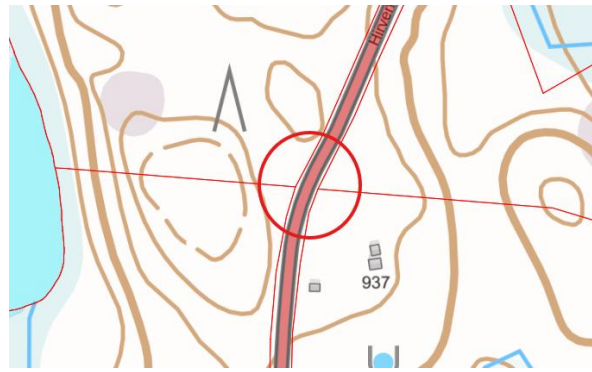
Maakaapelointi sijoittuisi Hirvilahdentien varteen pääosin tiealueelle. Tämän vaihtoehdon osalta ei ole haettu Sisä-Suomen elinvoimakeskusten lupaa tiealueelle sijoittamiseen, eikä sijaintia ole tarkasti määritetty maastossa.

Järvi-Suomen Energia Oy ei hyväksy tätä esitystä kustannuksiltaan kohtuullisena vaihtoehtona. Koko hanke Hirvenlahdentien varressa on toteutettava yhtenäisellä tavalla ilmajohtona. Huomioitava on myös se, että kiinteistön 97-401-5-26 kohdalla on kallioisia kohtia, joissa kaapelointi vaatisi kallion louhintaa.

Vaihtoehtoisille reiteille on laadittu kustannusvertailu. Näistä halvin on 2 reitti ja tätä kaksi prosenttia kalliimpi reitti 1. Selvästi kallein (88 %) olisi reittivaihtoehto 3.

Järvi-Suomen Energia Oy:n hakemus liitteineen esitellään kokouksessa.

Rakennuslautakunta on kutsunut asianosaiset 18.5.2026 päivätyllä kutsulla kuulemistilaisuuteen 9.6.2026 klo 13. Kokoontumispaikkana tilojen 97-401-5-24 ja 97-401-5-26 raja-alue (Hirvenlahdentie 941)



Kokoontumispaikka

Rak.tark. Rakennuslautakunta suoritti katselmuksen 9.6.2026 paikan päällä ja kuuli paikalla olleita sähköverkkoyhtiön edustajia. Maanomistajia ei ollut kutsusta huolimatta saapunut paikalle. Rakennuslautakunta tutustui reittivaihtoehtoihin maantiestä käsin, reittivaihtoehdot noudattavat maantietä.

Rakentamislain 131 § mukaisesti kiinteistön omistaja ja haltija ovat velvollisia sallimaan yhdyskuntaa tai kiinteistöä palvelevan johdon sijoittamisen omistamalleen tai hallitsemalleen alueelle, jollei sijoittamista muutoin voisi järjestää tyydyttävästi ja kohtuullisin kustannuksin.

Tässä tapauksessa johdon sijoittaminen on tarkoituksenmukaista määrätä sijoitettavaksi vaihtoehtoisen reitin 1 mukaisesti. Johtoalue kulkee Hirvenlahdentien sivussa käytännössä jo valmista maastokäytävää (maantie) hyödyntäen. Täten esimerkiksi metsäkäytölle ei tule rajoitteita. Maantien ylläpitäjä on antanut suostumuksensa johdon sijoittumiselle vaikkakin reitti ylittää maantien kahdesta kohtaa.

Kustannuksiltaan vaihtoehto 1 on vaihtoehtoa 2 vain hivenen kalliimpi. Tämä ei ole ristiriidassa RakL 131 §:ssa esitetystä kustannusten kohtuullisuuden vaatimuksen kanssa. Vaihtoinen reitti 3 (maakaapelointi) sen sijaan on kustannuksiltaan merkittävästi kalliimpi muihin vaihtoehtoihin verrattuna. Reitin varrella oleva kallioisuus aiheuttaa louhimiskustannuksia sekä vaikeuttanee tällöin maantien ylläpitäjän toimia reittivaihtoehdon varrella. Suostumusta ei ole maantien ylläpitäjältä tähän maakaapelointiin haettu.

Paikan päällä todettujen seikkojen sekä esitettyjen perusteluiden pohjalta rakennuslautakunta toimivaltaisena viranomaisena määrää sähköjohdon sijoittamisen sähköyhtiön esittämän reitin 1 mukaisesti.

Merkittiin pöytäkirjaan, että kunnanhallituksen puheenjohtaja Maritta Mynttinen jääväsi itsensä asian käsittelyn ajaksi.

Päätös Hyväksyttiin.

Sovelletut oikeusohjeet:
RakL 131 §, Hirvensalmen kunnan hallintosääntö

Jakelu Järvi-Suomen Energia Oy
Kiinteistön 97-401-5-26 omistajat
Kiinteistön 97-401-5-24 omistaja

RAKENNETUN YMPÄRISTÖN KATSELMUS ASEMAKAAVA- (ML. URMASLAHTI) JA KIRKONKYLÄÄN JOHTAVIEN SISÄÄNTULOTEIDEN ALUEILLA

Rak.ltk
15 §

Rakennuslautakunnan tehtävänä kunnan määräämänä viranomaisena on rakentamislain 142 § mukaan osaltaan valvoa, että liikenneväylät, kadut, torit ja katuaukiot sekä puistot ja oleskeluun tarkoitetut ulkotilat täyttävät hyvän kaupunkikuvan ja viihtyisyyden vaatimukset. Rakennettu ympäristö on pidettävä rakennusluvan mukaisessa käytössä ja siistissä kunnossa.

Voimassa olevan rakennusjärjestyksen kohdan 3.3 mukaan rakennuslautakunta suorittaa ympäristön hoidon valvontaa mm. pitämällä tarvittaessa katselmuksia päättäminään ajankohtina.

Rakennuslautakunnan katselmuksesta on kuulutettu paikallislehdessä 29.5.2026 ja kunnan www-sivuilla.

Rak.tark.

Rakennuslautakunta suoritti Hirvensalmen kirkonkylän asemakaava-alueella mukaan lukien Urmaslahden asemakaava-alue ja kirkonkylään johtavien sisääntuloteiden alueilla rakennusjärjestyksen mukaisen rakennetun ympäristön katselmuksen tiistaina 9.6.2026 klo 14.00–15.00. Rakennuslautakunta pitäytyi katselmoinnissa yleisillä alueilla eikä yksityisten maanomistajien tiloille menty. Lautakunta kuitenkin havainnoi myös yksityisten / yritysten omistuksessa olevan ympäristön ilmettä yleisten alueiden kautta.

Rakennuslautakunta havainnoi yleisesti, että Hirvensalmen taajaman julkiset tilat ovat siistejä ja hyvin hoidettuja. Tästä voi kiittää Hirvensalmen kunnan ja Hirvensalmen seurakunnan työntekijöitä. Kuitenkin lautakunta painottaa myös valtion maantien ylläpitäjän huolehtimaan Hirvensalmen kirkonkylän raitin puuston kunnosta ja siististä yleisilmeestä. Katselmuksessa lautakunta totesi myös, että pääsääntöisesti yksityisetkin kiinteistöt pitävät kiitettävästi huolta rakennetun ympäristönsä tilasta, minkä rakennuslautakunta voi ilolla huomioida, sekä kiittää asukkaita hyvästä ja esteettisesti viihtyisästä asuinympäristöstä.

Päätös

Hyväksyttiin.

Sovelletut oikeusohjeet:

RakL 142 §, Hirvensalmen kunnan rakennusjärjestys kohta 3.3

Jakelu

Elinvoimakeskus

LAUSUNNON ANTAMINEN HAAPANIEMEN MAANKÄYTÖN OSALLISTUMIS- JA ARVIOINTISUUNNITELMAAN (OAS)

Rak.ltk
16 §

Hirvensalmen tekninen lautakunta pyytää lausuntoa Haapaniemen maankäytön osallistumis- ja arviointisuunnitelmasta.

Osallistumis- ja arviointisuunnitelma (OAS) on kaavoitukseen liittyvä suunnitelma, joka laaditaan hankkeiden alkuvaiheessa. Suunnitelman laatiminen käynnistää kaavoitustyön.

Alueidenkäyttölain (AKL) 8. luvussa, pykälässä 63 veloitetaan osallistumis- ja arviointisuunnitelmasta seuraavasti: Kaavaa laadittaessa tulee riittävän aikaisessa vaiheessa laatia kaavan tarkoitukseen ja merkitykseen nähden tarpeellinen suunnitelma osallistumis- ja vuorovaikutusmenettelyistä sekä kaavan vaikutusten arvioinnista.

Osallistumis- ja arviointisuunnitelmassa kerrotaan:

- kaavatyön lähtökohdat ja tavoitteet
- tehdyt selvitykset
- arvio aikataulusta ja etenemisestä
- suunnittelun vaihtoehdot
- miten kaavan vaikutuksia arvioidaan
- ketkä ovat hankkeessa osallisia
- miten hankkeesta tiedotetaan
- miten osalliset voivat osallistua kaavoitusprosessiin
- ketkä vastaavat hankkeesta, yhteystiedot

Muutosalue käsittää Hirvensalmen keskustan Haapaniemen alueella Haapaniemen kärjen alueen, jolla aiemmin on sijainnut sosiaali- ja terveydenhuollon toimintoja. Suunnittelualue rajautuu itä- ja eteläosaltaan Ryökäsveteen. Lännessä Heikinniementiehen ja pohjoisessa asema-kaavassa suunniteltuun Puistotiehen.

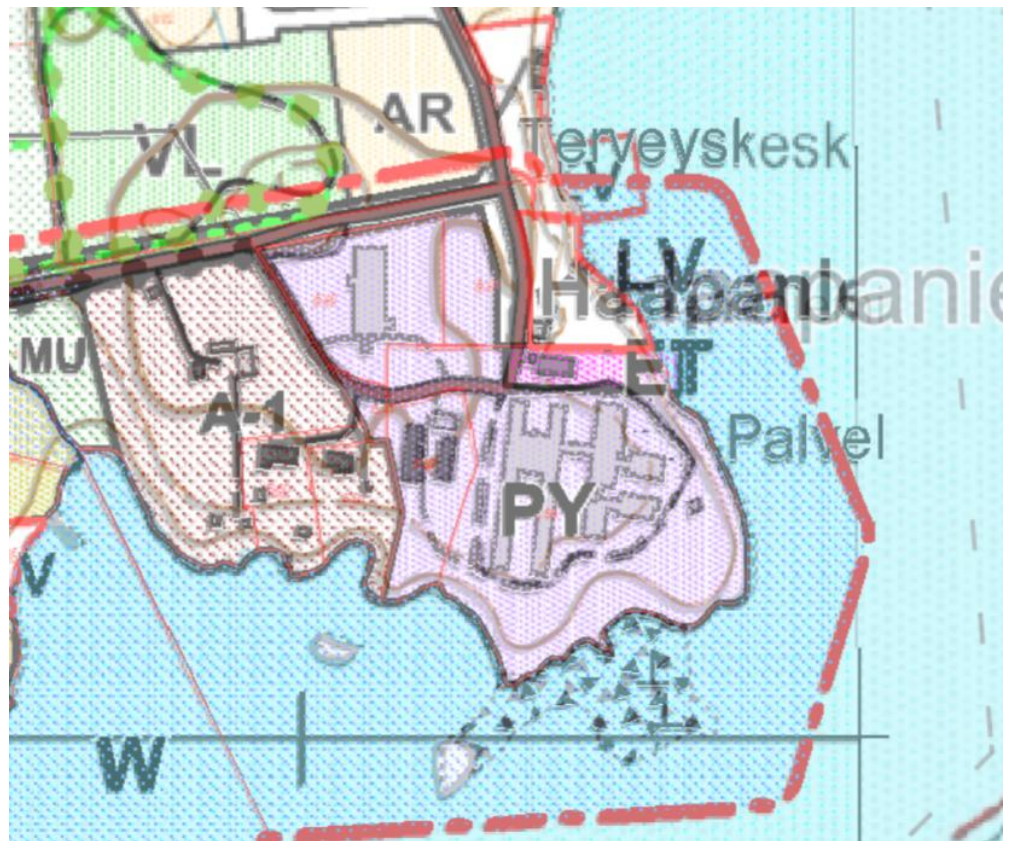
Alueella sijaitsevat vanhainkoti ja terveysasema, jotka ovat purettu. Hake-lämpö-keskuksen vieressä sijaitsee tyhjillään oleva huoltorakennus. Niemen kaakkoiskärjessä sijaitsee hirsirakenteinen rantasauna ja huvimaja. Vene-valkaman rannassa on venevajoja. Suunnittelualueen länsipuolella sijaitsee rivitaloja. Suunnittelualueen pinta-ala on noin 10 ha.

Yleiskaavan muutoksen tarkoituksena on tarkastella asumisen ja vapaa-ajan sekä harrastustoiminnan yhteenliittymistä Haapaniemen alueella.

Yleiskaavan muutoksessa hyödynnetään osiltaan myös Rambollin laatimaa Haapaniemen alueen kehittämissuunnitelmaa. Siinä niemen rannoille on osoitettu omarantaisia tontteja, jotka tarjoavat mahdollisuuden luonnonläheiseen asumiseen ja upeisiin järvinäkymiin Ryökäsvedelle. Alueen keskelle on ideasuunnitelmassa mietitty alueita vapaa-ajan ja harrasteiden toiminnoille, sekä pienimuotoiselle yritystoiminnalle.

Alueen vetovoimaisuutta vahvistetaan myös muilla vapaa-ajan toiminnoilla, jotka ovat myös muiden kuntalaisten ja vierailijoiden saavutettavissa. Rantatonttien lisäksi ranta-alueita osoitetaan ideasuunnitelman mukaisesti myös julkiseen käyttöön ja kaikille avoimeksi virkistysalueeksi.

Kaavaote voimassa olevasta yleiskaavasta:



Huomioitavaa on, ettei voimassa olevaa asemakaavaa suunnittelualueella ole.

Satelliittikuvaa alueesta (kunnan karttapalvelu):



Henkilöitä ja yhteisöjä, jotka voivat osallistua kaavaprosessiin, kutsutaan osallisiksi. Osalliset voivat esittää mielipiteitä ja toivomuksia kaavoittajalle koko kaavoitusprosessin ajan. Lisäksi kaava asetetaan julkisesti nähtäville luonnos- ja ehdotusvaiheissa, jolloin osallisille on varattu erityinen mahdollisuus kommentoida kaavaa. Osallisia ovat kaikki ne, joiden asumiseen, työntekoon tai muihin oloihin kaava saattaa huomattavasti vaikuttaa.

Haapaniemen maankäytön osallistumis- ja arviointisuunnitelma (OAS) on esillä kokouksessa.

Rak.tark. Rakennuslautakunnalla ei ole huomautettavaa Haapaniemen maankäytön osallistumis- ja arviointisuunnitelmasta.

Päätös Hyväksyttiin.

ILMOITUSASIAT

Rak.ltk
17 §

Rak.tark. Luetaan tiedoksi seuraavat ilmoitusasiat:

1. Rakennuslautakunnan tiedoksi saatetaan rakennustarkastajan myöntämät poikkeamislupa-, maisematyölupa-, rakentamislupa-, ja jatkoaikapäätökset ajalta 18.2.2026 – 29.5.2026.

Päätös Merkittiin tiedoksi

KOKOUKSEN PÄÄTTÄMINEN

Rak.ltk
18 §

Asioiden tultua käsitellyksi puheenjohtaja päätti kokouksen klo 15.25.

OIKAISUVAATIMUSOHJE Oikaisuvaatimuksen tekeminen

Seuraaviin päätöksiin tyytymätön asianosainen tai kunnan jäsen voi hakea muutosta **Hirvensalmen kunnan rakennuslautakunnalta** tekemällä kirjallisen oikaisuvaatimuksen:

§§

Oikaisuvaatimusta ei kuntalain 136 §:n mukaan saa tehdä seuraavista päätöksistä, koska päätös koskee valmistelua tai täytäntöönpanoa:

§§ 9 – 13, 15 - 18

Seuraaviin päätöksiin saa hakemusosoituksella hakea muutosta markkinaoikeudesta:

§§

Päätöksestä, johon voi hakea muutosta oikaisuvaatimuksella, ei saa kuntalain 137 §:n mukaan valittaa.

Kirjallinen oikaisuvaatimus on tehtävä 14 päivän kuluessa tiedoksisaannista. Jos määräajan viimeinen päivä on pyhäpäivä, itsenäisyyspäivä, vapunpäivä, joului- tai juhannusaatto tai arkilauantai, saa oikaisuvaatimuksen tehdä ensimmäisenä arkipäivänä tämän päivän jälkeen.

Asianosainen saa päätöksestä tiedon kirjeellä. Tiedoksiannon katsotaan tapahtuneen viimeistään seitsemän päivän kuluttua kirjeen lähettämisestä. Kunnan jäsenen katsotaan saaneen päätöksestä tiedon, kun päätös on asetettu julkisesti nähtäville.

Oikaisuvaatimuksen on oltava perillä viimeistään viimeisenä päivänä ennen viraston aukioloajan päättymistä.

Oikaisuvaatimuksesta on käytävä ilmi vaatimus perusteineen ja se on tekijän allekirjoitettava.

Viranomaisen, jolle oikaisuvaatimus osoitetaan:

HIRVENSALMEN KUNTA/RAKENNUSLAUTAKUNTA
Keskustie 2
52550 HIRVENSALMI

Aukioloaika ma – pe 9.00–11.00 ja 12.00–15.00

VALITUSOSOITUS

Seuraaviin päätöksiin voidaan hakea muutosta kirjallisella valituksella. Oikaisuvaatimuksen johdosta annettuun päätökseen saa hakea muutosta kunnallisvalitukseen vain se, joka on tehnyt oikaisuvaatimuksen. Mikäli päätös on oikaisuvaatimuksen johdosta muuttunut, saa päätökseen hakea muutosta kunnallisvalituksin myös asianosainen sekä kunnan jäsen.

§§

VALITUSVIRANOMAINEN

Itä-Suomen hallinto-oikeus
Minna Canthin katu 64, PL 1744
70101 KUOPIO

ita-suomi.hao@oikeus.fi
puh 029 56 42502
fax 029 56 4250

<https://asiointi.oikeus.fi/hallintotuomioistuimet/#/>

Kunnallisvalitus, §§

valitusaika 30 päivää

Hallintovalitus, §§ 14

valitusaika 30 päivää

MUU VALITUSVIRANOMAINEN §§

valitusaika päivää

Valitusaika alkaa päätöksen tiedoksisaannista.

Valituskirjassa on ilmoitettava:

- valittajan nimi, ammatti, asuinkunta ja postiosoite
- päätös, johon haetaan muutosta
- miltä osin päätöksestä valitetaan ja muutos, joka siihen vaaditaan tehtäväksi
- muutosvaatimuksen perusteet.

Valituskirja on valittajan tai valituskirjan muun laatijan omakätisesti allekirjoitettava. Jos ainoastaan laatija on allekirjoittanut valituskirjan, siinä on mainittava myös laatijan ammatti, asuinkunta ja postiosoite.

Valituskirjaan on liitettävä päätös, josta valitetaan alkuperäisenä tai viran puolesta oikeaksi todistettuna jäljennöksenä sekä todistus siitä päivästä, josta valitusaika on luettava.

Valitusasiakirjat on toimitettava valitusviranomaiselle ennen valitusajan päättymistä. Omalla vastuulla valitusasiakirjat voi lähettää postitse tai lähetin välityksellä. Postiin valitusasiakirjat on jätettävä niin ajoissa, että ne ehtivät perille valitusajan viimeisenä päivänä ennen viraston aukioloajan päättymistä.

Tuomioistuinten ja eräiden oikeushallintoviranomaisten suoritteista perittävistä maksuista annetun lain (1455/2015) nojalla muutoksenhakijalta peritään kulloinkin voimassa oleva oikeudenkäyntimaksu.